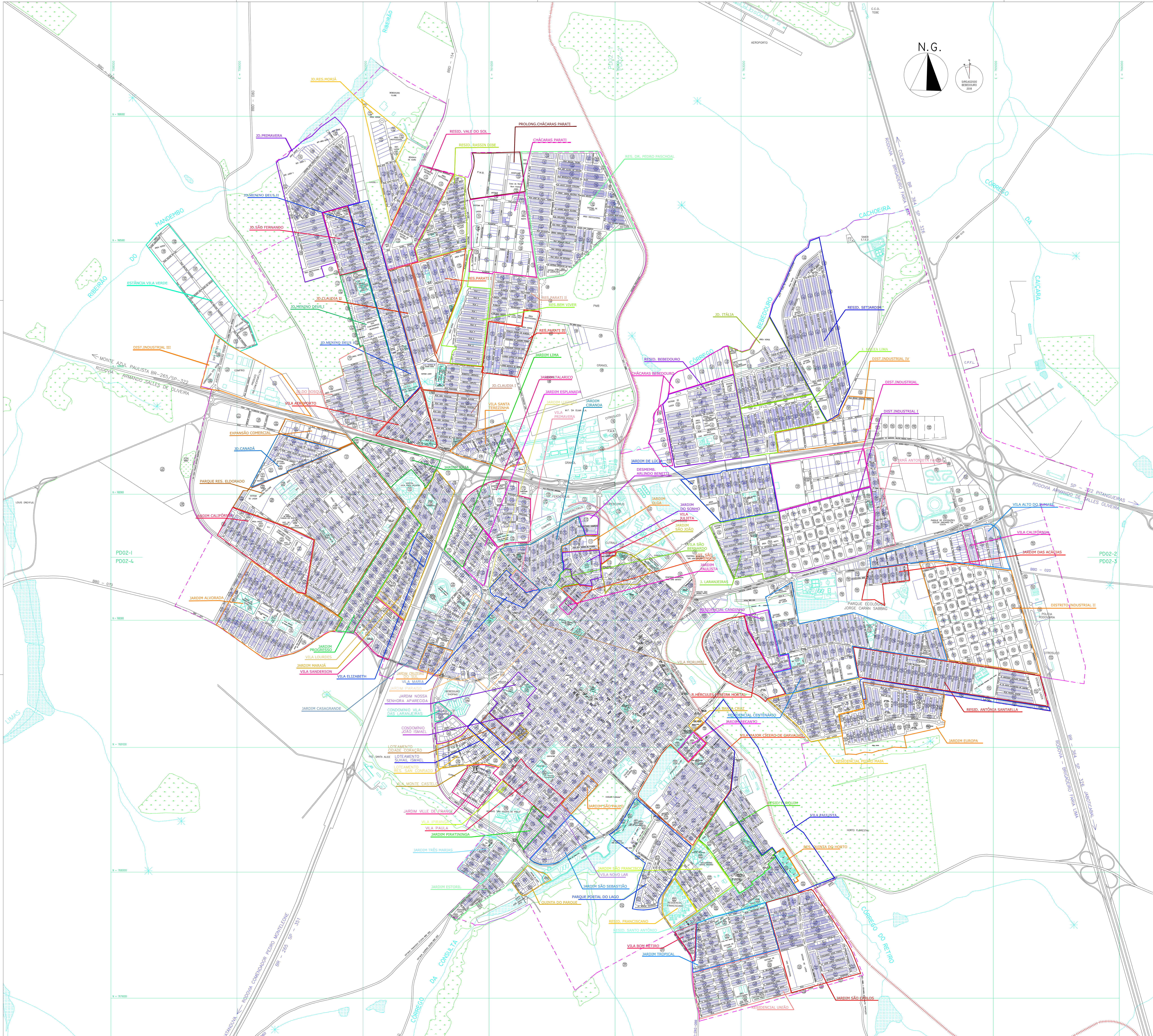

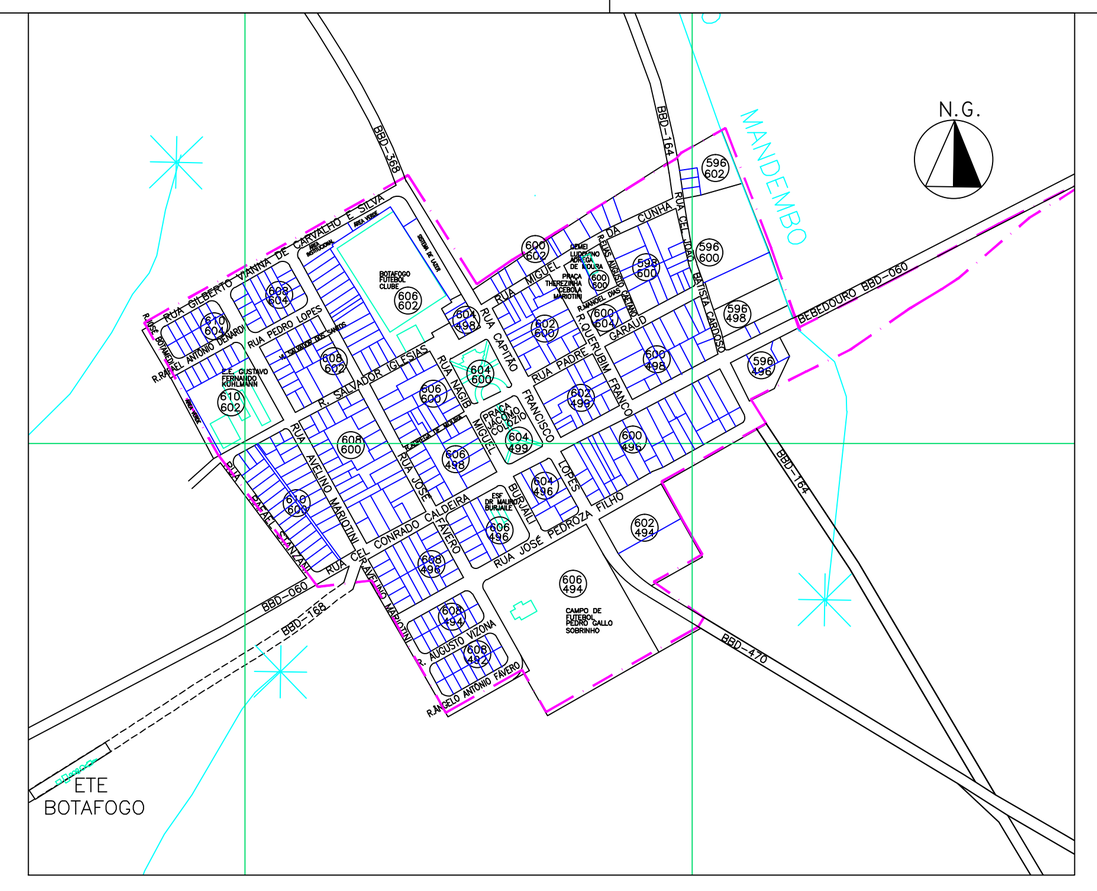

DISTRITO DE BOTAFOGO

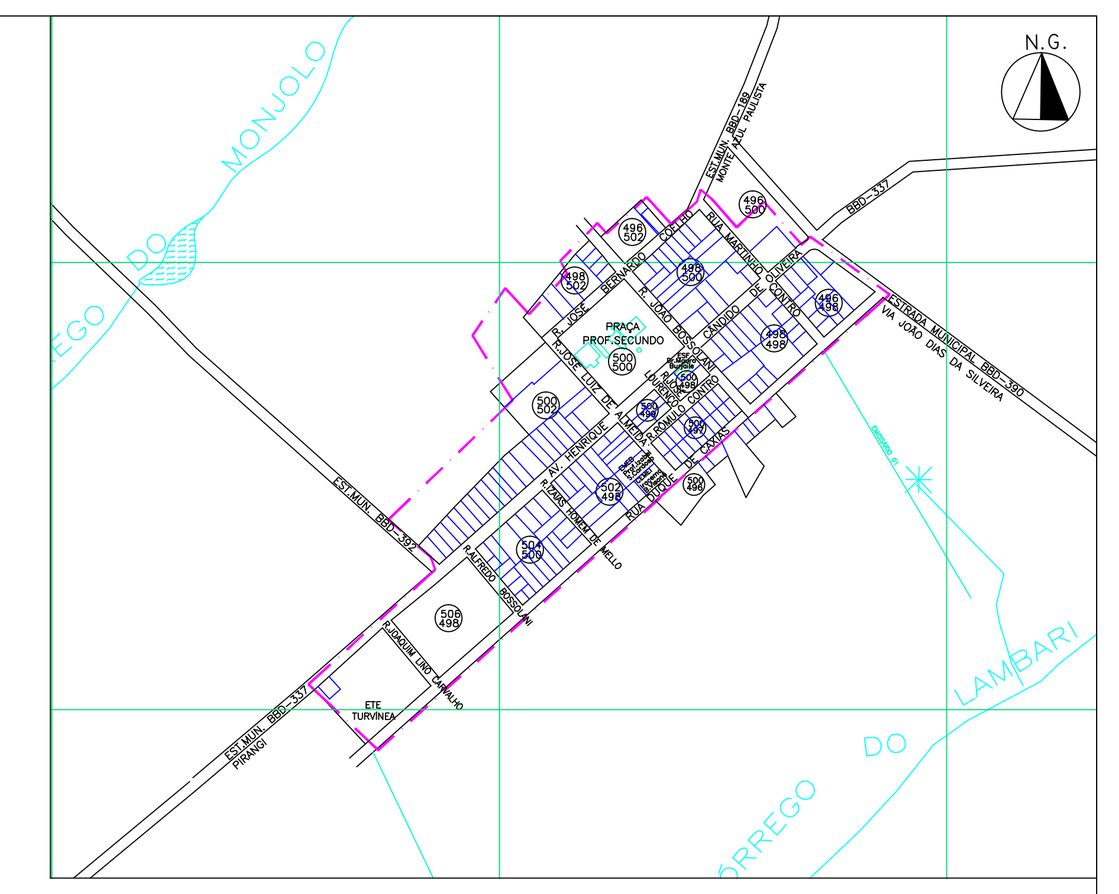

DISTRITO DE TURVÍNEA

POVOADO DE ANDES

PROJEÇÃO UNIVERSAL TRANSVERSA DE MERCATOR
DATUM OFICIAL - SIRGAS2000
MERIDIANO CENTRAL: 51° WGr

Ponto: CENTRO
Latitude = 20°56'03.387206" S
Longitude = 48°28'54.148521" W
Coeficiente de Escala K = 1.000447672
Data: 13/10/2018

Convergência Meridiana (c) = -0°54'01.052418"
Declinação Magnética(d) = -21°00'56.015548"
Variação anual da declinação magnética = -00°07'38.274238"

Sobre o sistema de Coordenadas
Coordenadas planas Sistema UTM
Origem:
Elipsóide = SIRGAS2000
Meridiano Central = 51° WGr
Norte = Equador acrescido de 10.000.000 m
Este = Meridiano Central acrescido de 500.000 m

PLANTA CHAVE

ESCALA 1:5.000

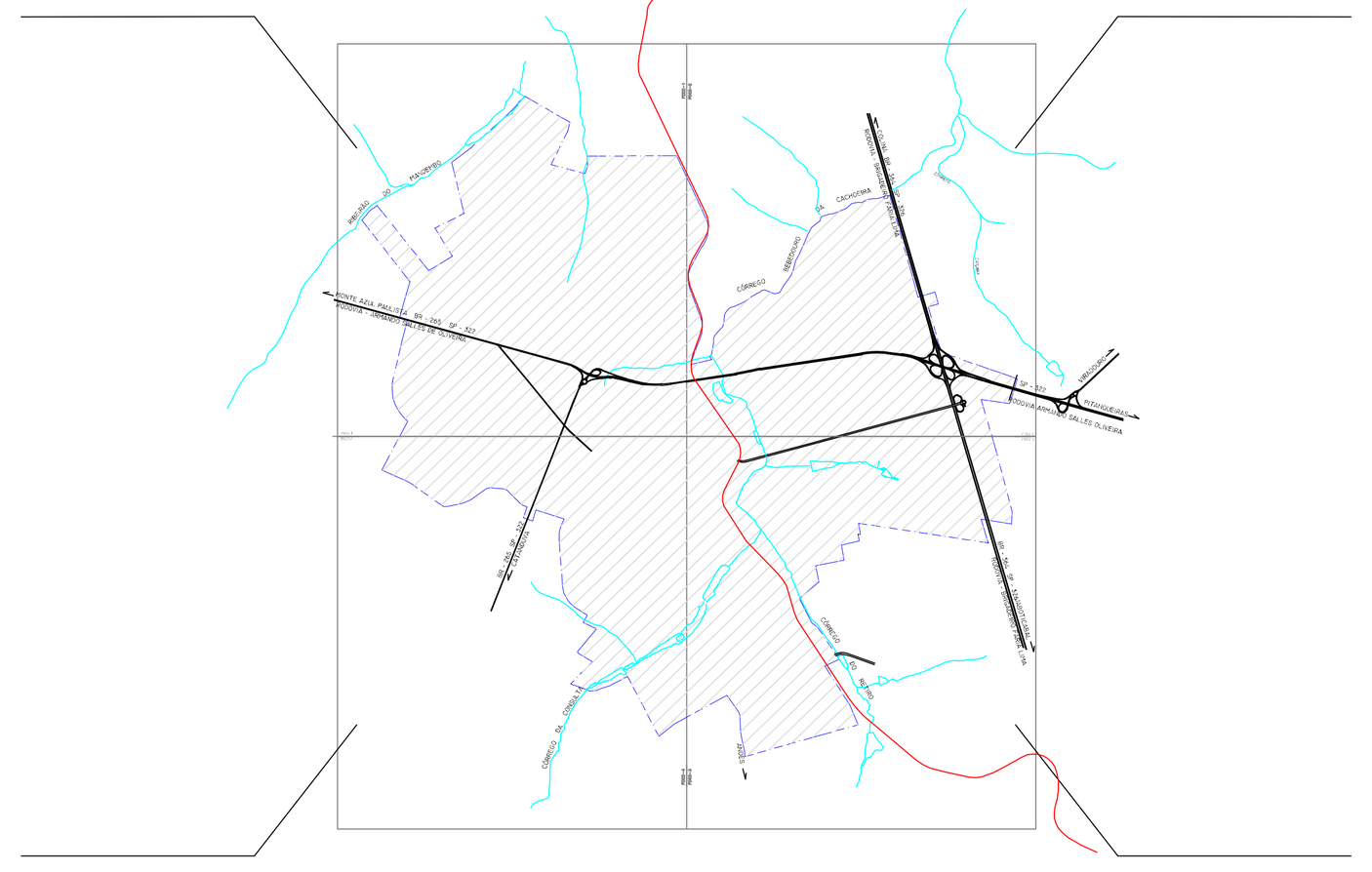

LEGENDA

LINHA PERÍMETRO URBANO (LC nº 115/2015)
LINHA DE TRANSMISSÃO ELÉTRICA (138 kV)
PD02-3 DIVISÃO DE ÁREAS PARA AMPLIAÇÃO = 1:5.000
160/099 CÓDIGO IPTU (SETOR / QUADRA)
RODOVIAS ESTADUAIS
ESTRADAS VICINAIS
AVENIDAS
FERROVIA
MATAS
CÓRREGOS
REPRESAS E LAGOS
NASCENTE

Prefeitura Municipal de Bebedouro
Praça José Stamato Sobrinho - nº 45 - CEP 14701-009 - Cx Postal 361
CNPJ - 45.709.920/0001-11 - Insc. Est. Isenta
BEBEDOURO - Estado de São Paulo
Fone: (17) 3345-9100 - www.bebedouro.sp.gov.br

ADMINISTRAÇÃO:
2013/2020

PROJETO: PLANO DIRETOR MUNICIPAL

TÍTULO:
PLANTA PLANIMÉTRICA URBANA
COM DIVISÃO DE LOTES DA SEDE

SITUAÇÃO SEM ESCALA

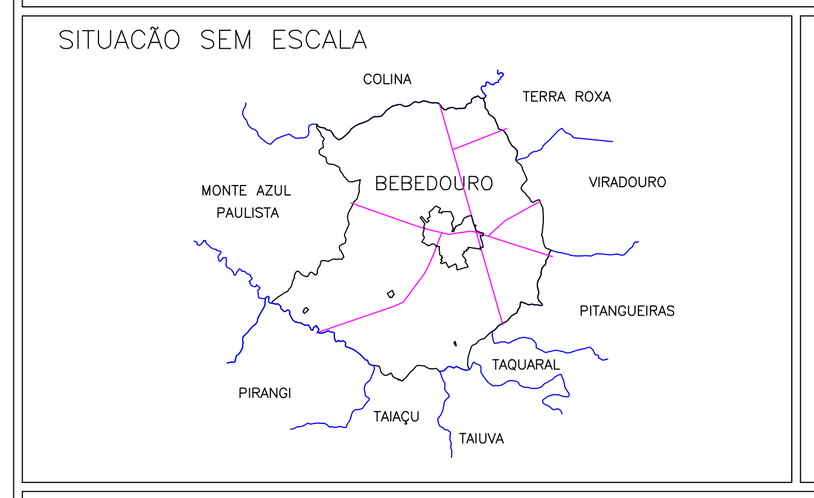

DESENHO Nº
PD02A

PREFEITURA MUNICIPAL DE BEBEDOURO
DEPARTAMENTO DE PLANEJAMENTO DESENVOLVIMENTO URBANO
PREFEITURA DO MUNICÍPIO DE BEBEDOURO

ESCALA: 1:10.000
0 200 400 600 800 1000

NOTA: MAPA REVISADO E ATUALIZADO EM 2015/2016 PELO DEPARTAMENTO E PLANEJAMENTO DE DESENVOLVIMENTO URBANO (DEPLAN) DA PMB.

MAPA ELABORADO APARTIR DE CÓPIAS HELIOGRÁFICAS, ORTOFOTOS E DOCUMENTOS DIVERSOS, NÃO POSSUINDO PORTANTO PRECISÃO CARTOGRÁFICA. A COMUNICAÇÃO DE FALHAS OU OMISSÕES PODERÃO SER FEITAS AO DEPLAN DA PMB.